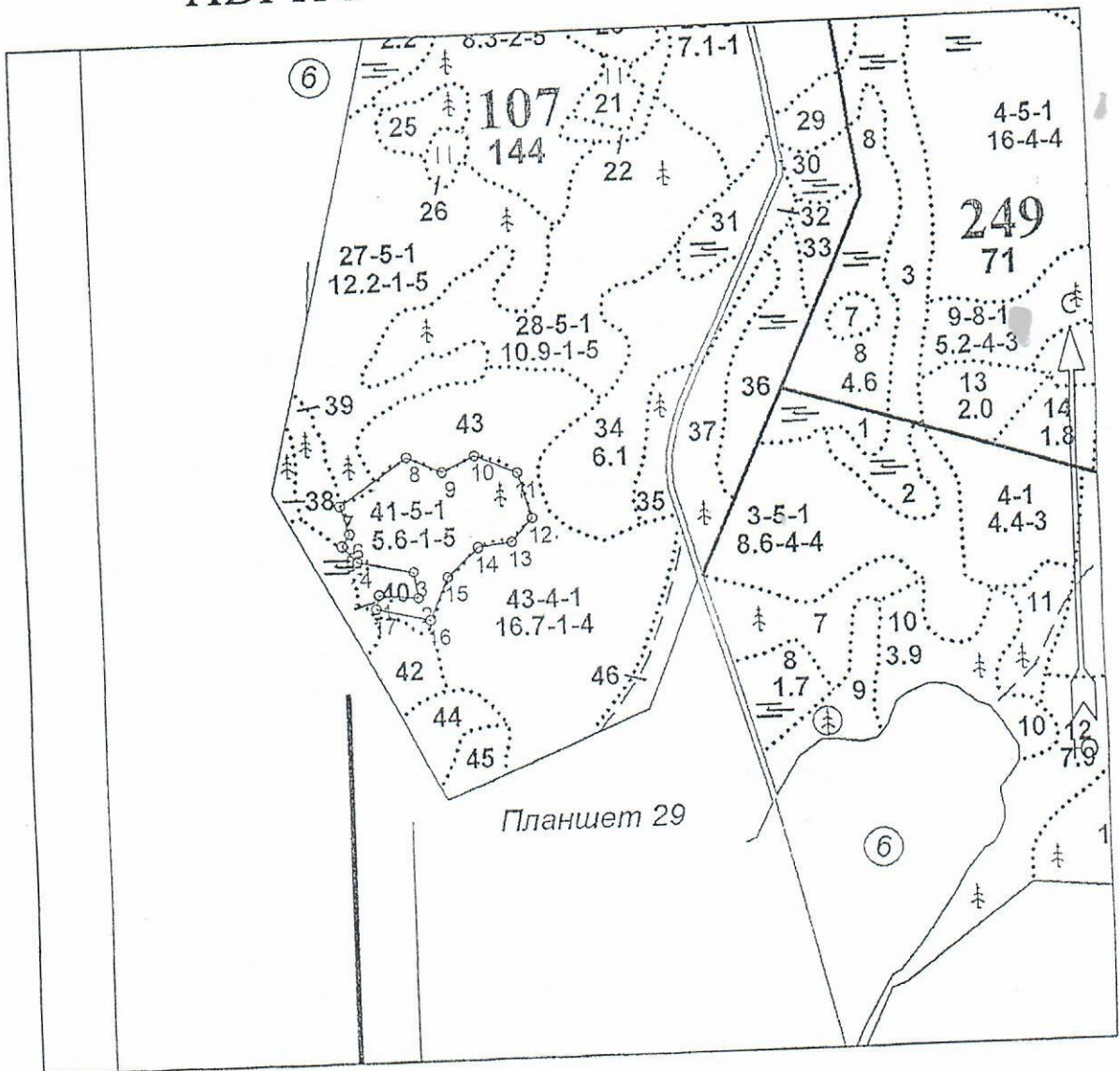


**Перечень участков для выполнения «компенсационного»  
лесовосстановления на территории Хвойнинского лесничества**

Лесничество	Участковое лесничество	Квартал, выдел	Площадь, га	Категория земель	Характеристика земель	Тип лесорастительных условий	Вид работ	Примечание
Хвойнинское	Хвойнинское	кв. 107, в. 41.1	5,0	земли лесного фонда	вырубка 2020 года	ЧС (А2)	искусственное лесовосстановление	согласовано
Хвойнинское	Хвойнинское	кв. 107, в. 42	0,8	земли лесного фонда	вырубка 2020 года	ЧВ (В3)	искусственное лесовосстановление	согласовано
Хвойнинское	Хвойнинское	кв. 108, в. 5	2,7	земли лесного фонда	вырубка 2020 года	ЧС (В2)	искусственное лесовосстановление	согласовано
Хвойнинское	Хвойнинское	кв. 253, в. 5	8,8	земли лесного фонда	вырубка 2020 года	КС (В2)	искусственное лесовосстановление	согласовано
Хвойнинское	Хвойнинское	кв. 253, в. 12.1	1,0	земли лесного фонда	вырубка 2020 года	КС (В2)	искусственное лесовосстановление	согласовано
			<b>18,3</b>					

# АБРИС

Хвойнинское лесничество, Хвойнинское участковое  
лесничество квартал 107 выдел 41.1



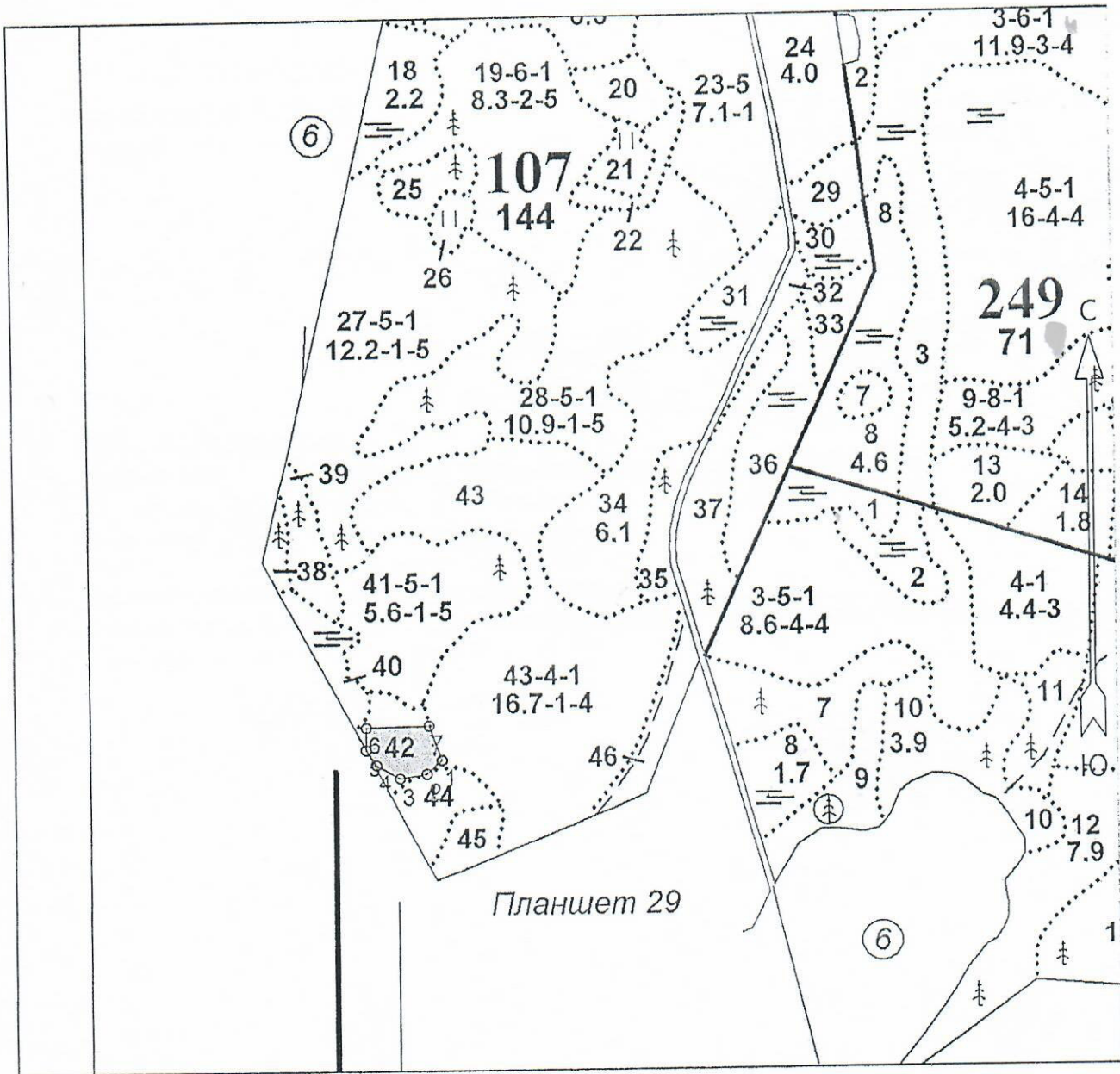
Общая площадь: 5.05  
Эксплуатационная площадь: 5.05  
Масштаб: 1 : 10000  
Выполнил:

Условные обозначения:  
□ Эксплуатационный участок

№№	Азимуты	Длина, м
1 - 2	82°00'	67.0
2 - 3	338°00'	44.0
3 - 4	268°30'	95.0
4 - 5	306°00'	37.0
5 - 6	20°00'	23.5
6 - 7	330°30'	49.0
7 - 8	42°30'	137.0
8 - 9	101°00'	65.0
9 - 10	52°00'	61.0
10 - 11	100°00'	79.0
11 - 12	151°00'	79.5
12 - 13	210°00'	52.5
13 - 14	250°00'	58.5
14 - 15	214°30'	71.0
15 - 16	191°00'	78.0
16 - 17	270°00'	93.0
17 - 1	1°00'	25.0

# АБРИС

Хвойнинское лесничество Хвойнинское участковое  
лесничество квартал 107 выд. 42




Общая площадь: 0.8

Эксплуатационная площадь: 0.8

Масштаб: 1 : 10000

Выполнил:

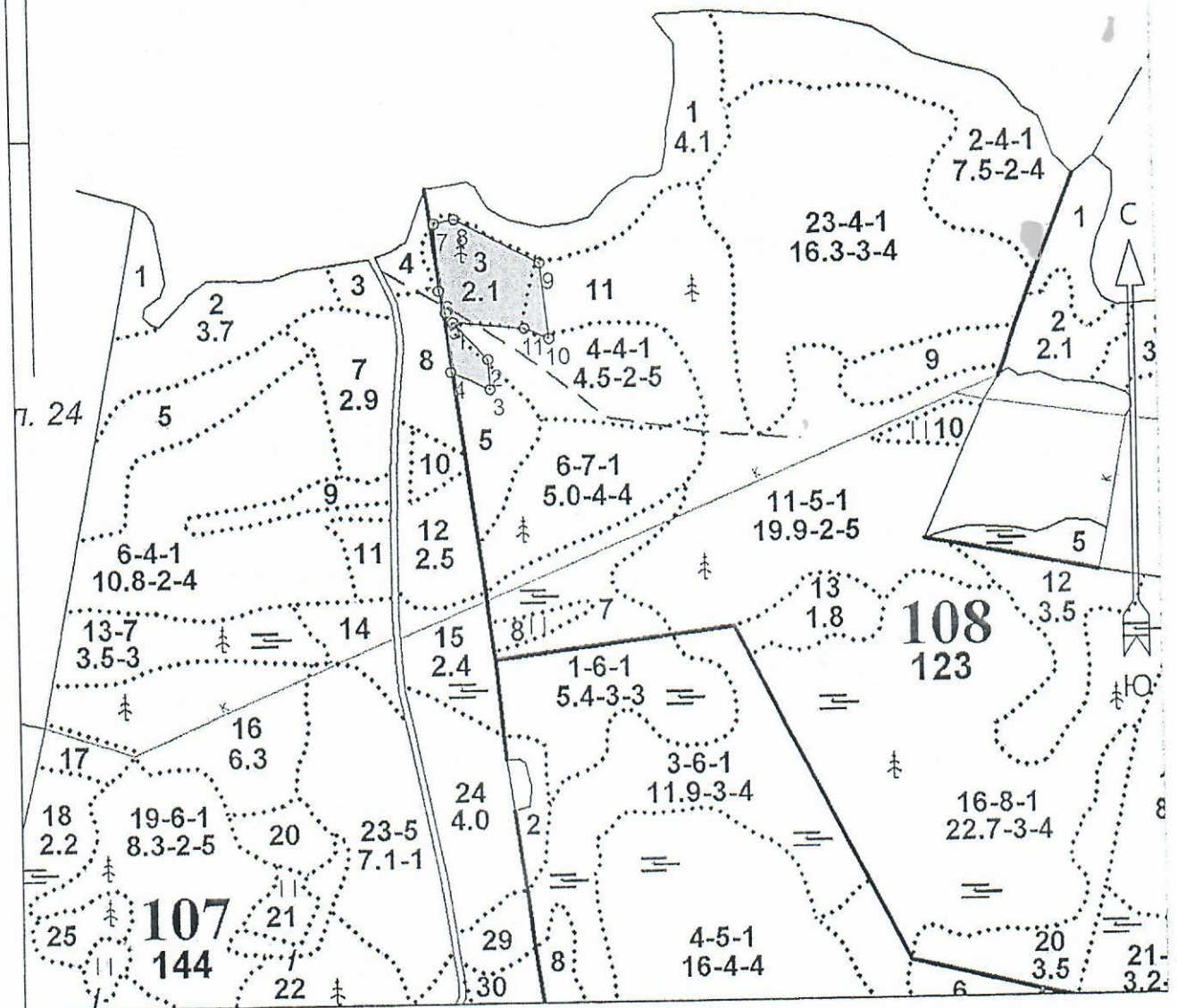
Условные обозначения:

 Эксплуатационный участок


№№	Азимуты	Длина, м
1 - 2	227° 00'	33
2 - 3	260° 30'	43
3 - 4	300° 00'	43
4 - 5	326° 00'	30
5 - 6	1° 00'	36
6 - 7	88° 30'	100
7 - 1	160° 00'	60

# АБРИС

Подсобное хозяйство Кушавера

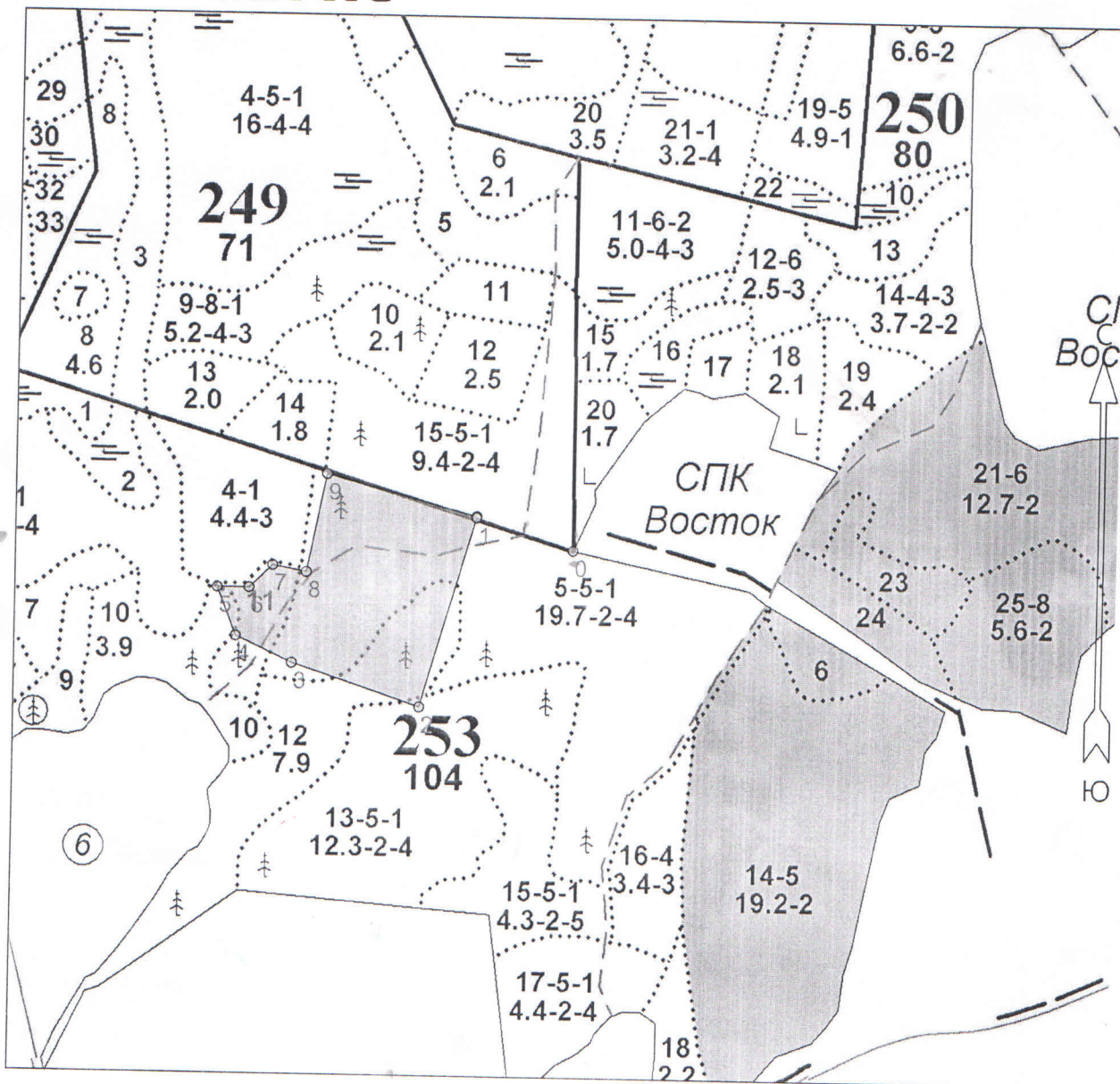


Общая площадь: 2.7  
 Эксплуатационная площадь: 2.7  
 Масштаб: 1 : 10000  
 Выполнил:

Условные обозначения:  
 Эксплуатационный участок

№№	Азимуты	Длина, м
1 - 2	125°	80
2 - 3	164°	47
3 - 4	282°	67
4 - 5	343°	94
5 - 6	331°	37
6 - 7	344°	106
7 - 8	65°	32
8 - 9	105°	151
9 - 10	161°	121
10 - 11	280°	42
11 - 1	263°	112

# АБРИС




Общая площадь: 8.84

Эксплуатационная площадь: 8.84

Масштаб: 1 : 10000

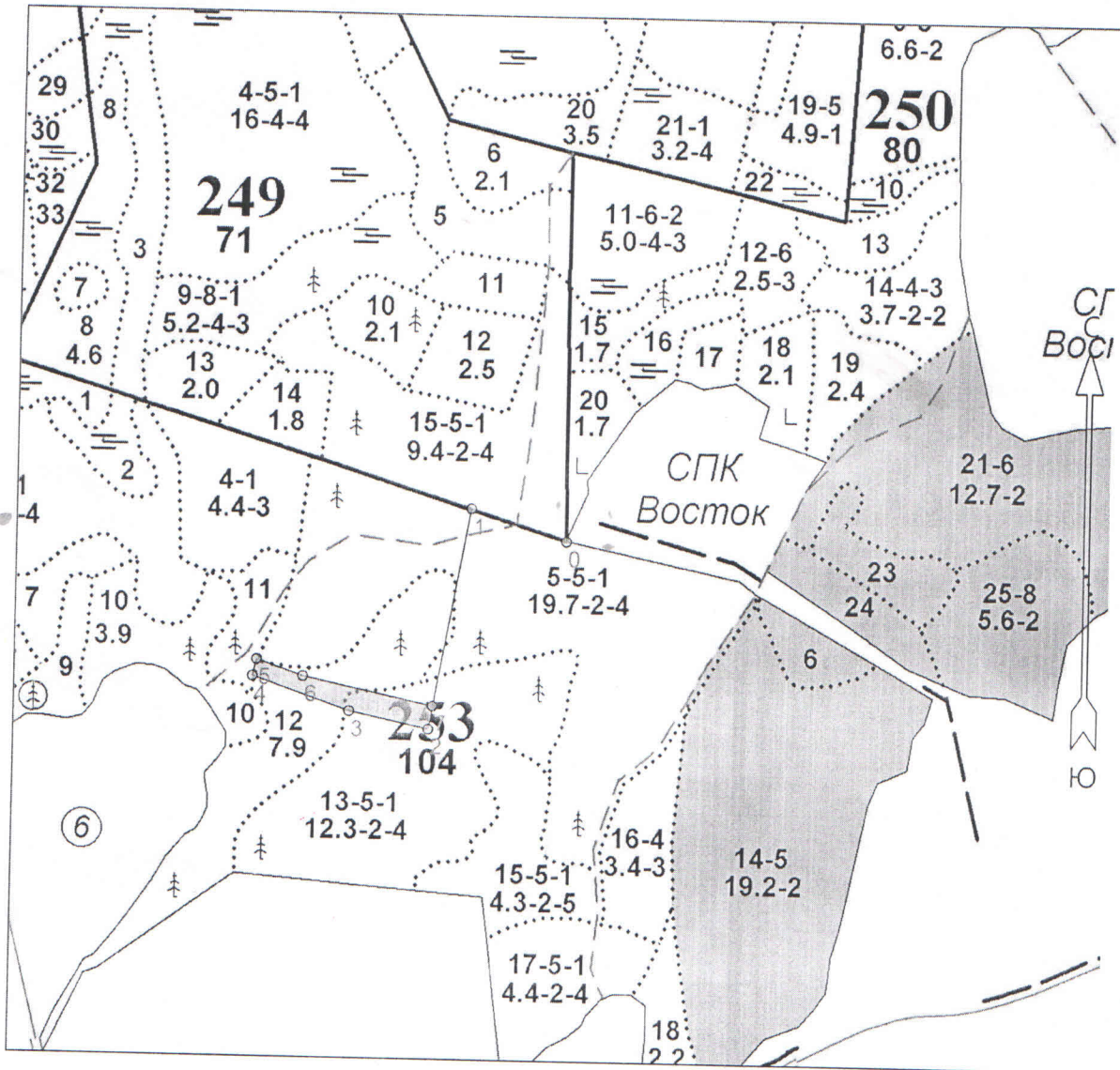
Условные обозначения:

 Эксплуатационный участок


№№	Азимуты	Длина, м
0 - 1	277° 00'	165.0
1 - 2	185° 00'	320.0
2 - 3	277° 00'	217.0
3 - 4	284° 00'	100.0
4 - 5	328° 00'	85.0
5 - 6	79° 00'	51.0
6 - 7	34° 00'	53.0
7 - 8	90° 00'	55.0
8 - 9	360° 00'	162.0
9 - 1	94° 00'	251.0

АБРИС

Хвойнинское участковое лесничество кв№253 д.2



Общая площадь: 1.02  
 Эксплуатационная площадь: 1.02  
 Масштаб: 1 : 10000

Условные обозначения:  
 Эксплуатационный участок

№№	Азимуты	Длина, м
0 - 1	283° 00'	165.0
1 - 2	185° 00'	370.0
2 - 3	277° 00'	133.0
3 - 4	284° 00'	167.0
4 - 5	8° 00'	28.0
5 - 6	104° 00'	80.0
6 - 7	97° 00'	217.0