Аукционы
в сфере недропользования
на 2021 год

Участок недр «Филистово»

Целевое назначение работ	Геологическое изучение (поиски и оценка), разведка и добыча
Вид полезного ископаемого	Песок (валунно-гравийно-песчаная смесь)
Балансовые запасы, тыс.куб.м	P_3 – 40,0
Площадь, га	26,8
Категория земель	Земли лесного фонда

Участок недр «Филистово» расположен в 0,1 км на северо-запад от д.Филистово Хвойнинского муниципального района Новгородской области.

Участок недр «Заболотье-1» месторождения «Тесово-Нетыльское»

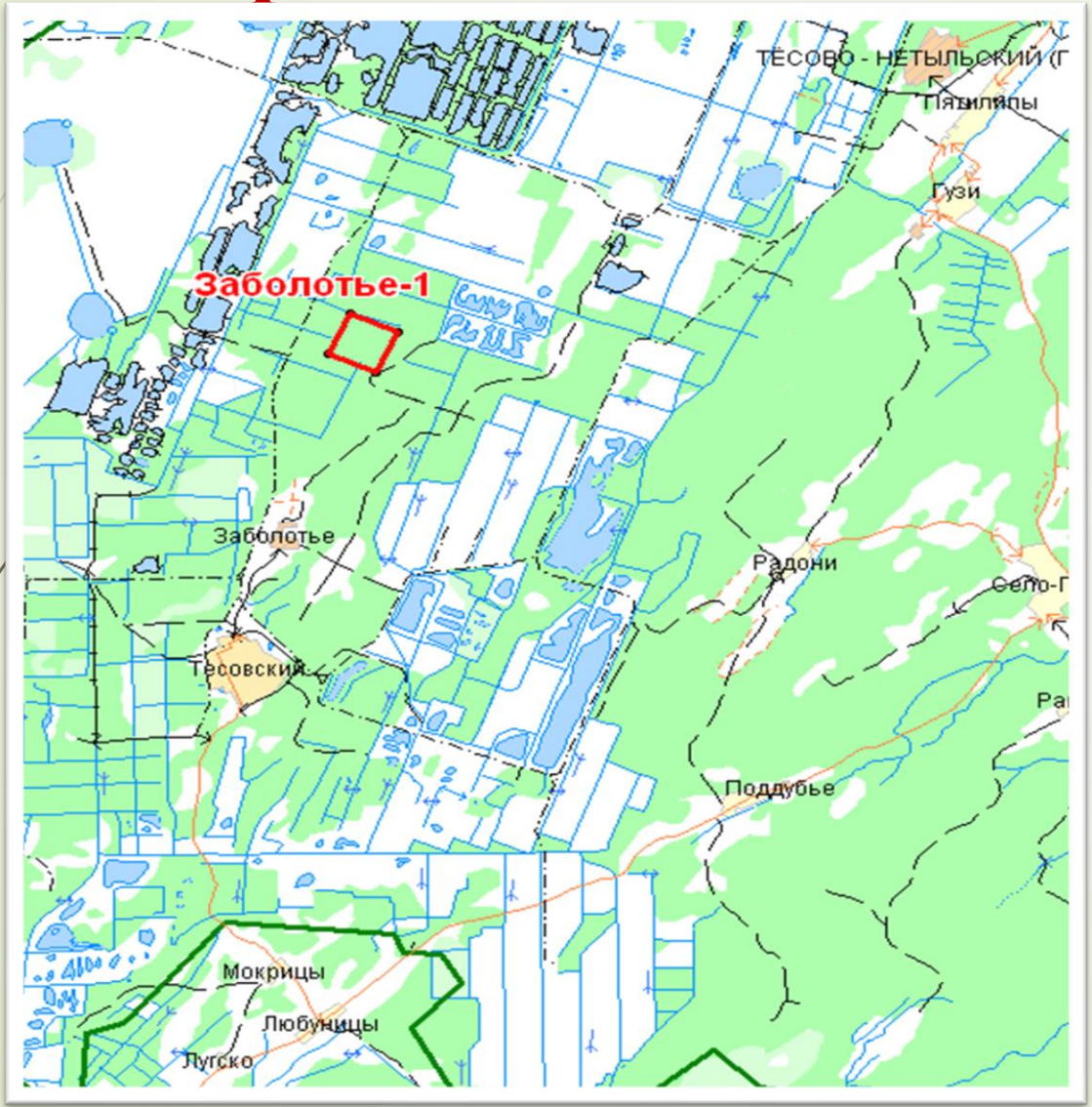

Целевое назначение работ	Разведка и добыча
Вид полезного ископаемого	Торф
Балансовые запасы, тыс.тонн	А - 280,0
Площадь, га	49,0
Категория земель	Земли запаса

Участок недр «Заболотье-1» месторождения «Тёсово-Нетыльское» расположен в 5 км к северо-востоку от пгт. Тесовский Новгородского муниципального района Новгородской области.

Участок недр «Ушницкое» месторождения «Тесово-Нетыльское»

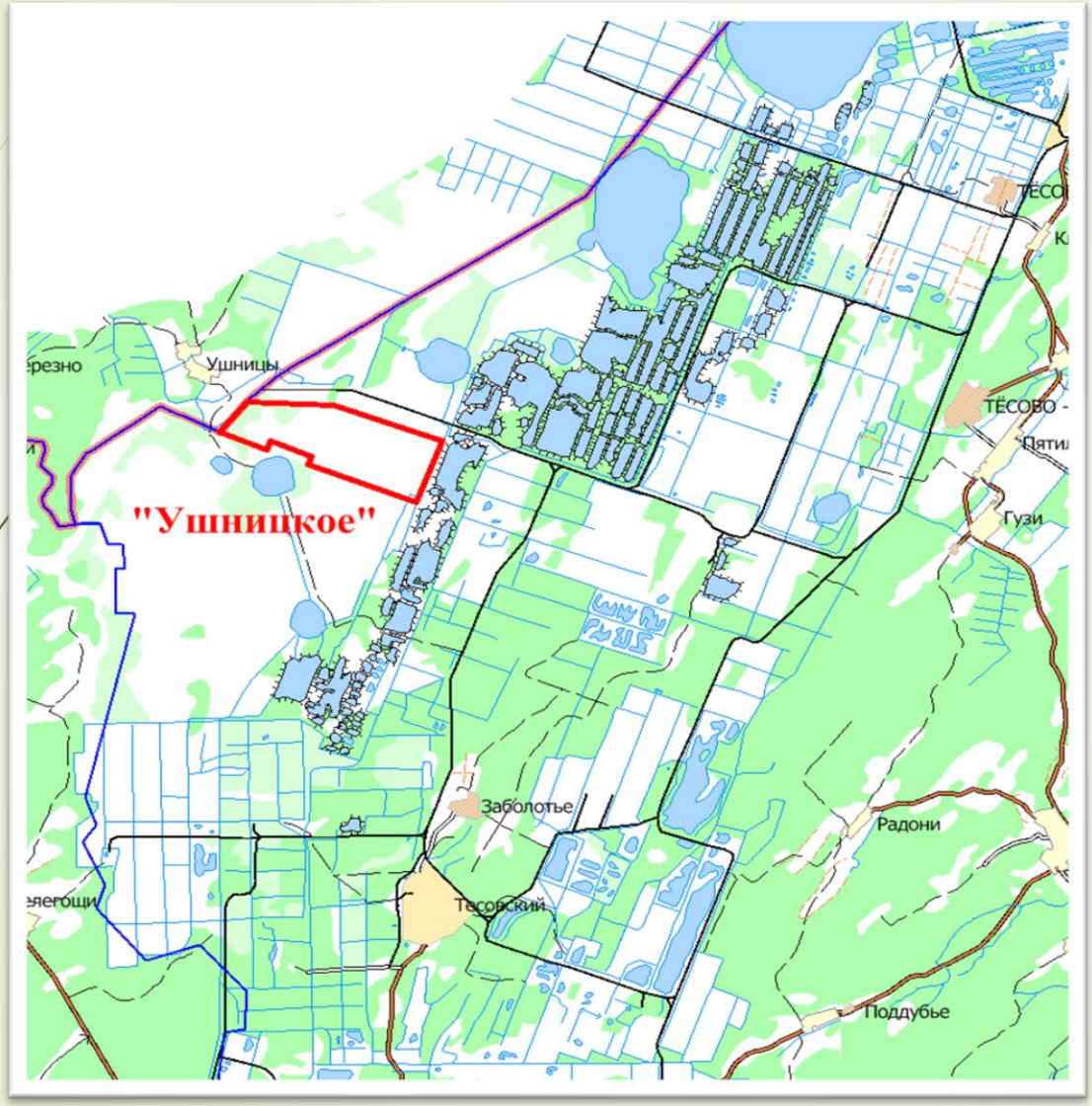

Целевое назначение работ	Разведка и добыча
Вид полезного ископаемого	Торф
Балансовые запасы, тыс.тонн	А - 1885,0
Площадь, га	372,74
Категория земель	Земли запаса

Участок недр «Ушницкое» месторождения «Тёсово-Нетыльское» расположен в 0,8 км на юго - восток от д. Ушницы, в 13 ка на юго – запад от ж.д.ст. Кересть Новгородского муниципального района Новгородской области.

Участок недр «Западный» месторождения «Чернушка»

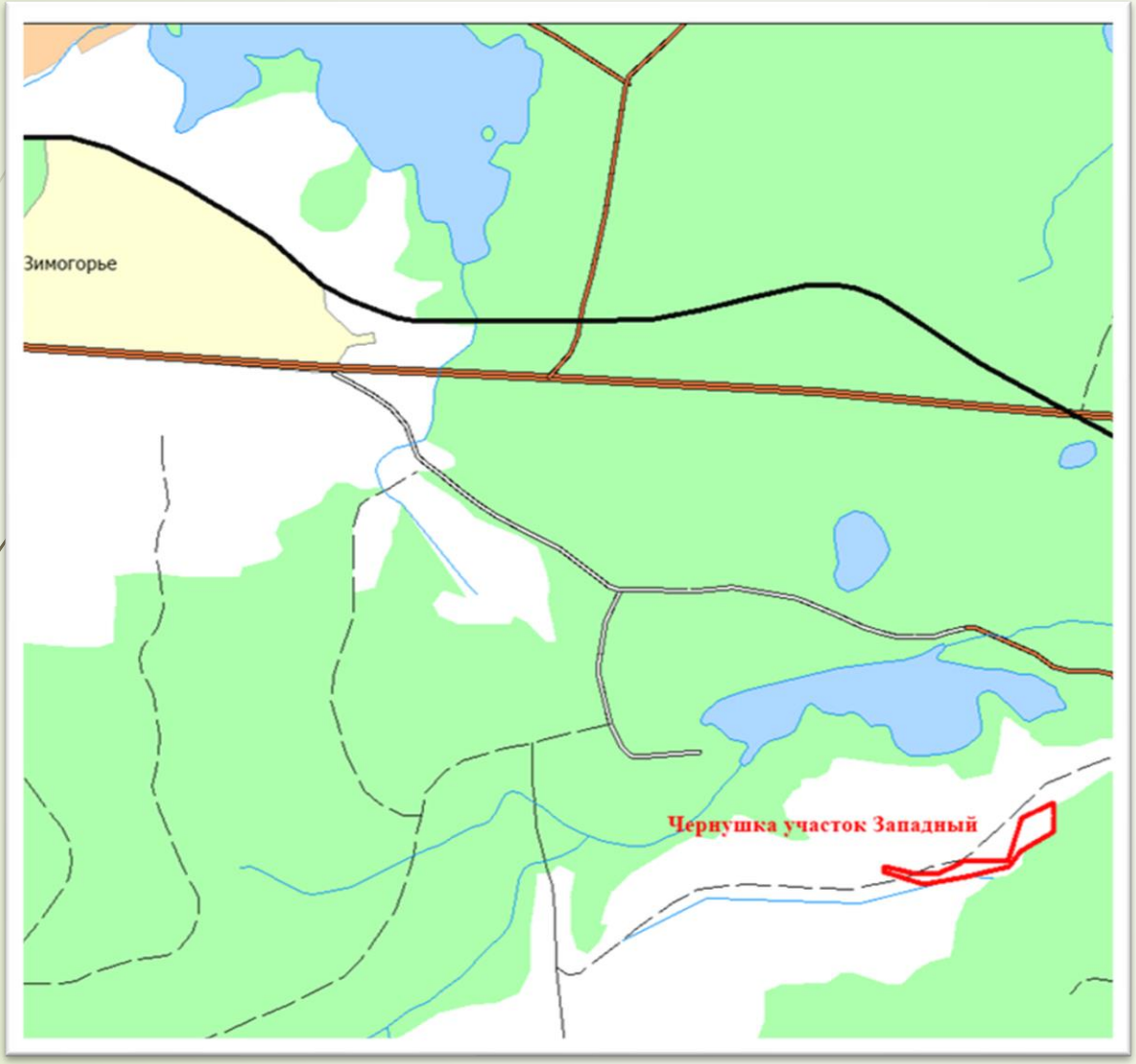

Целевое назначение работ	Разведка и добыча
Вид полезного ископаемого	Песчано-гравийная смесь
Балансовые запасы, тыс.куб.м	C_1 -148,0
Площадь, га	4,6
Категория земель	Земли промышленности

Участок недр «Западный» месторождения «Чернушка» расположен в 6,0-7,5 км на юго-восток от г.Валдай Валдайского муниципального района Новгородской области.

Участок недр «Кузнецово-1» месторождения «Дрегли»

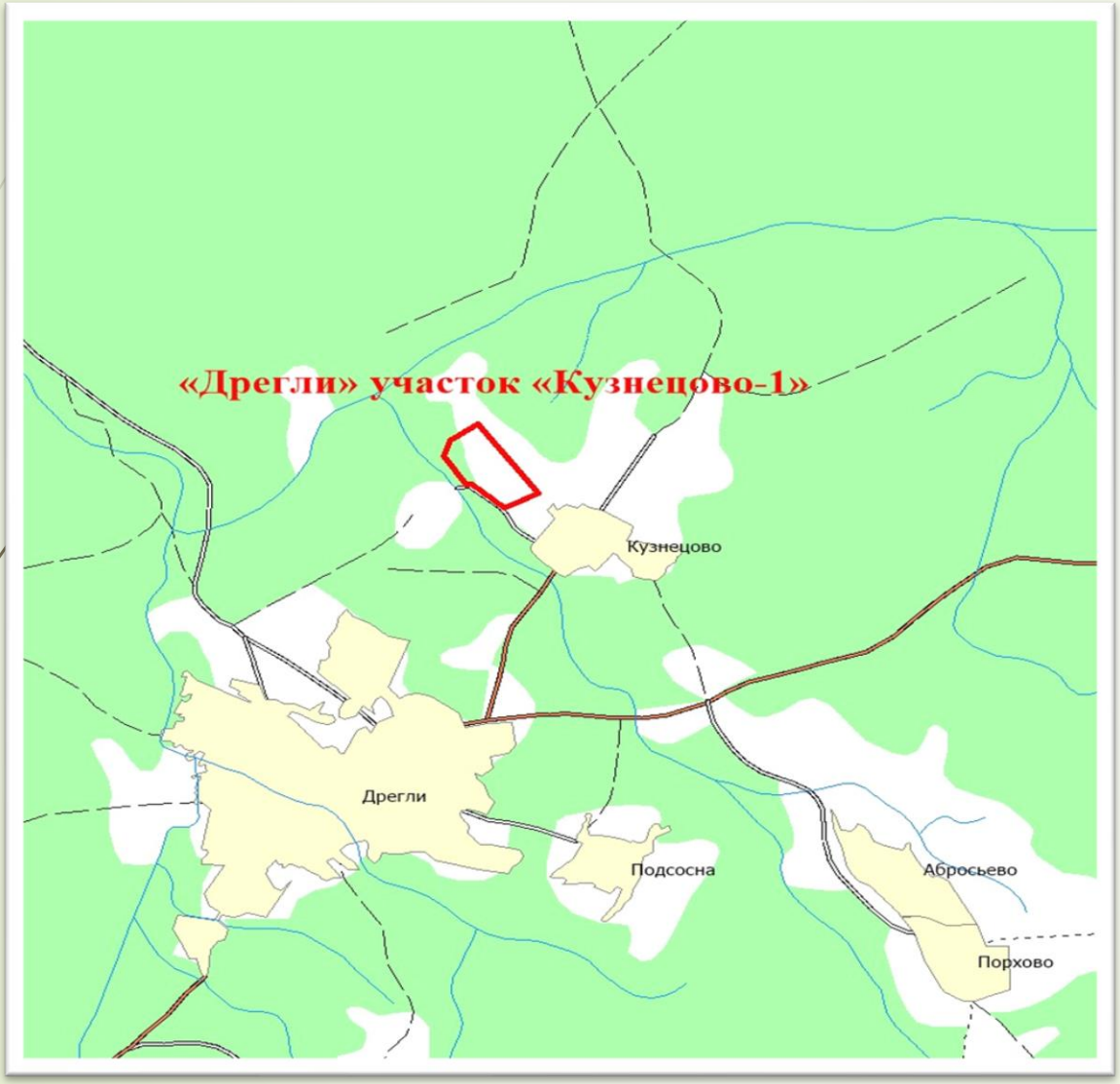

Целевое назначение работ	Разведка и добыча
Вид полезного ископаемого	Песчано-гравийная смесь
Балансовые запасы, тыс.куб.м	C_1 - 34,42
Площадь, га	8,2
Категория земель	В границах земельного участка, государственная собственность на который не разграничена

Участок недр «Кузнецово-1» месторождения «Дрегли» расположен в 0,2 км на север от д.Кузнецово Любытинского муниципального района Новгородской области.

Участок недр «Участок №1» месторождения «Кобылий Мох»

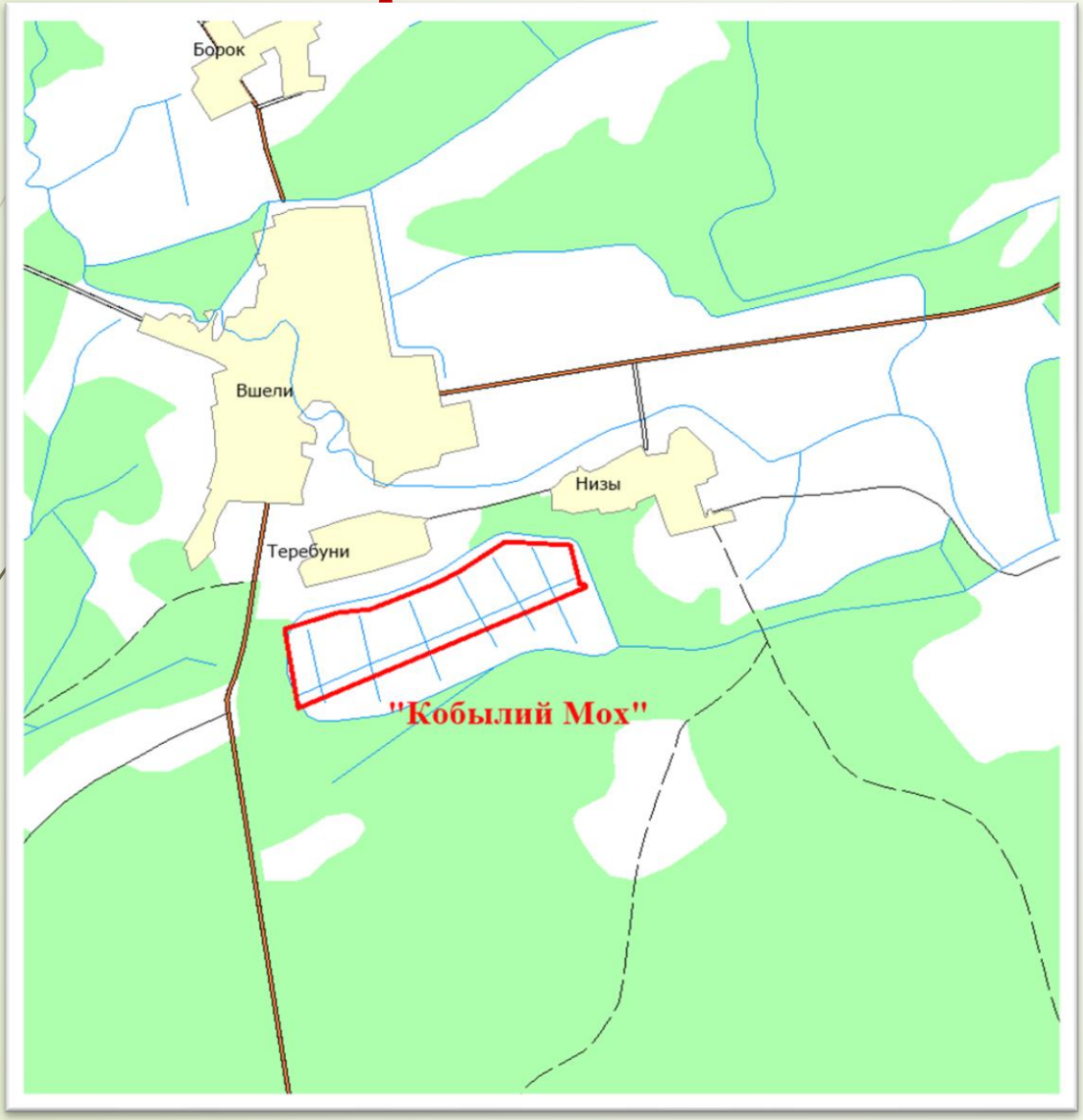

Целевое назначение работ	Разведка и добыча
Вид полезного ископаемого	Торф
Балансовые запасы, тыс.тонн	C_1 - 94,0
Площадь, га	39,3
Категория земель	Не установлена

Участок недр «Участок №1» месторождения «Кобылий Мох», расположенному в 23 км на запад от г.Сольцы Солецкого муниципального района Новгородской области.

Участок недр «Полигон»

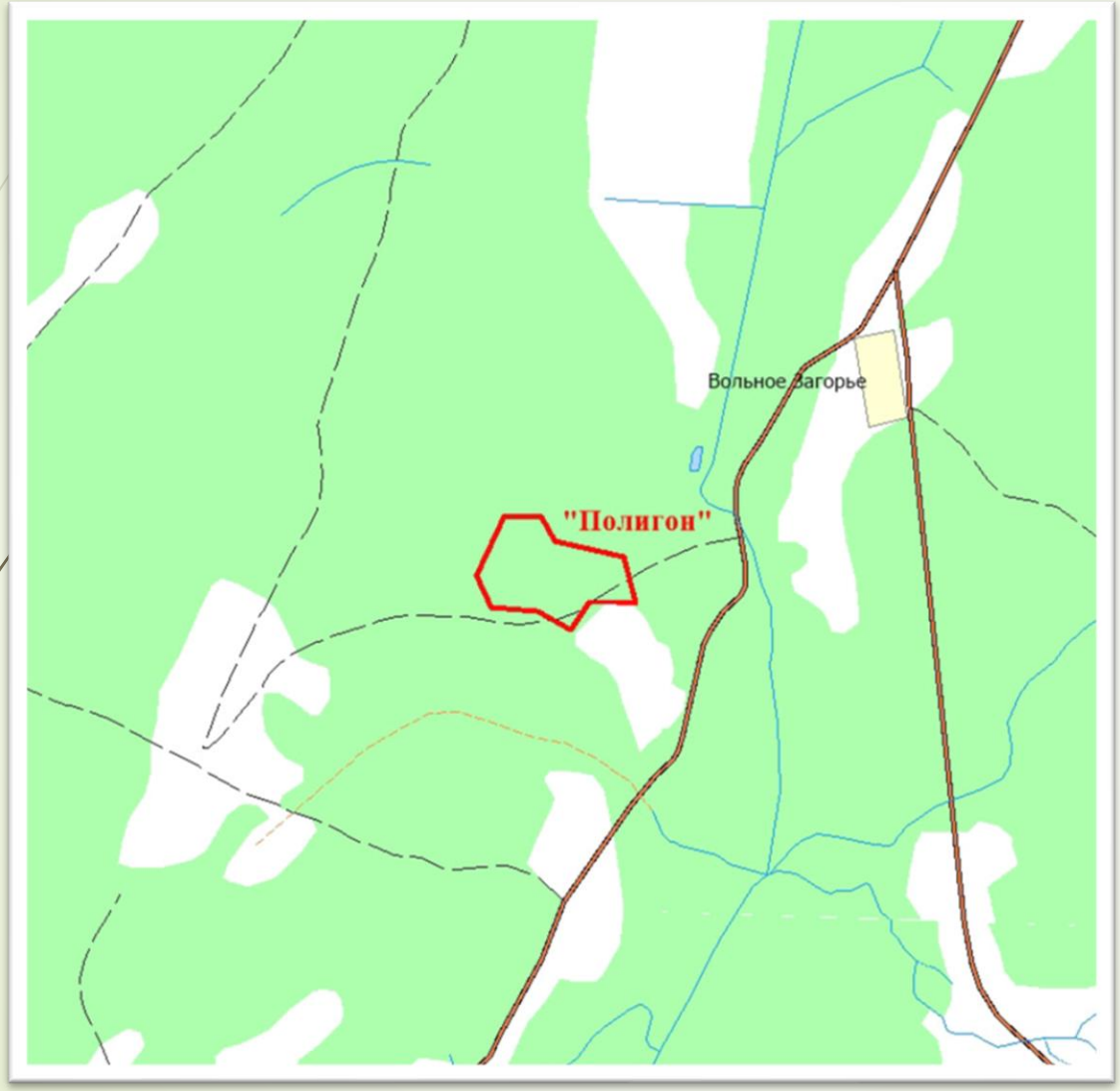

Целевое назначение работ	Геологическое изучение (поиски и оценка), разведка и добыча
Вид полезного ископаемого	Песчано-гравийная смесь
Балансовые запасы, тыс.куб.м	P_3 - 210,0
Площадь, га	17,2
Категория земель	Земли лесного фонда

Участок недр «Полигон» расположен в 4,14 км на северо-восток от д.Жестяная Горка Батецкого муниципального района Новгородской области.

Участок недр «Южный» месторождения «Лисья Гора»

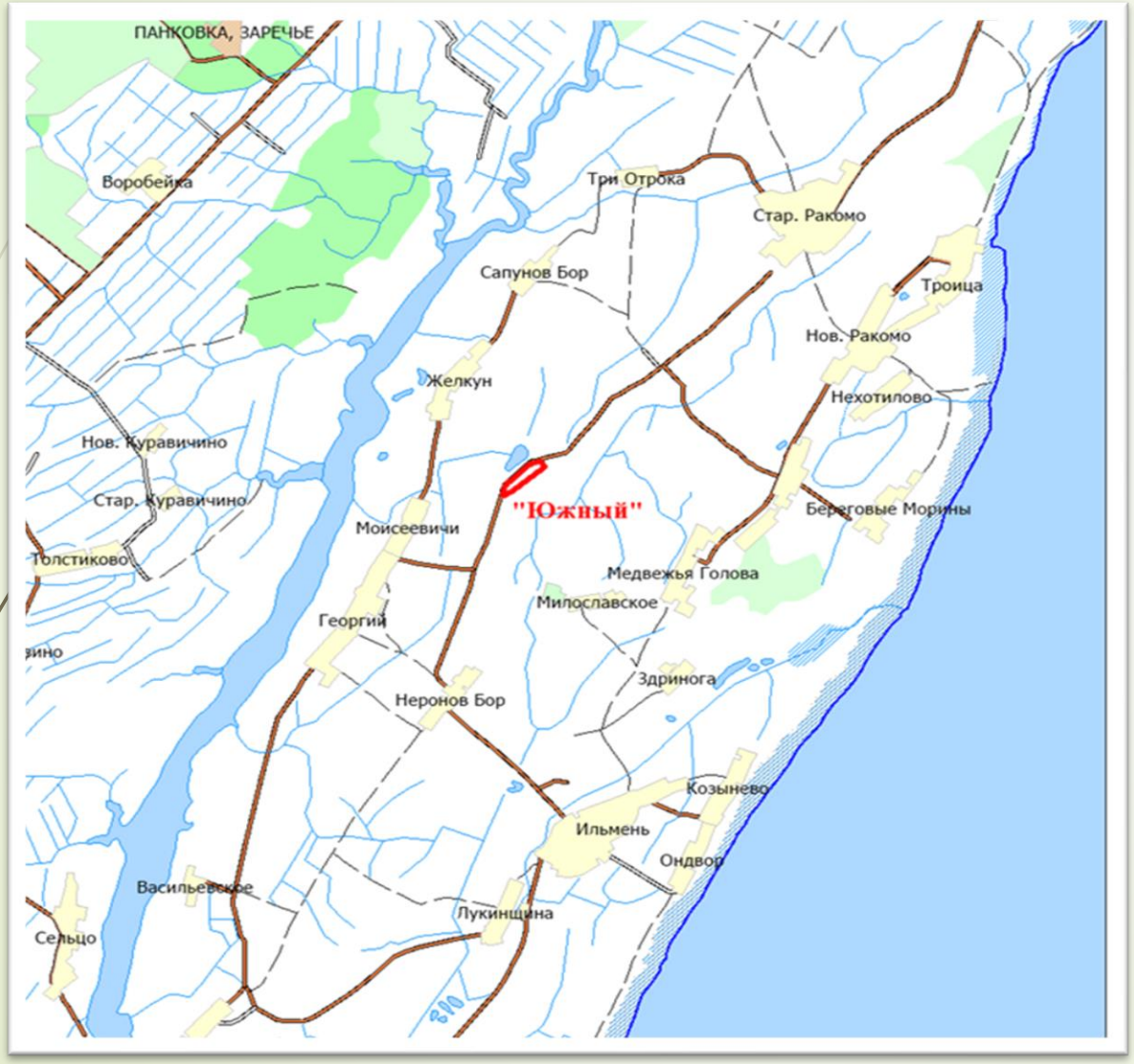

Целевое назначение работ	Разведка и добыча
Вид полезного ископаемого	Песок
Балансовые запасы, тыс.куб.м	C_1 - 36,978
Площадь, га	3,92
Категория земель	Земли промышленности

Участок недр «Южный» месторождения «Лисья Гора» расположен в 13,0 км к югу от г. Великий Новгород Новгородского муниципального района Новгородской области.

Участок недр «Попово»

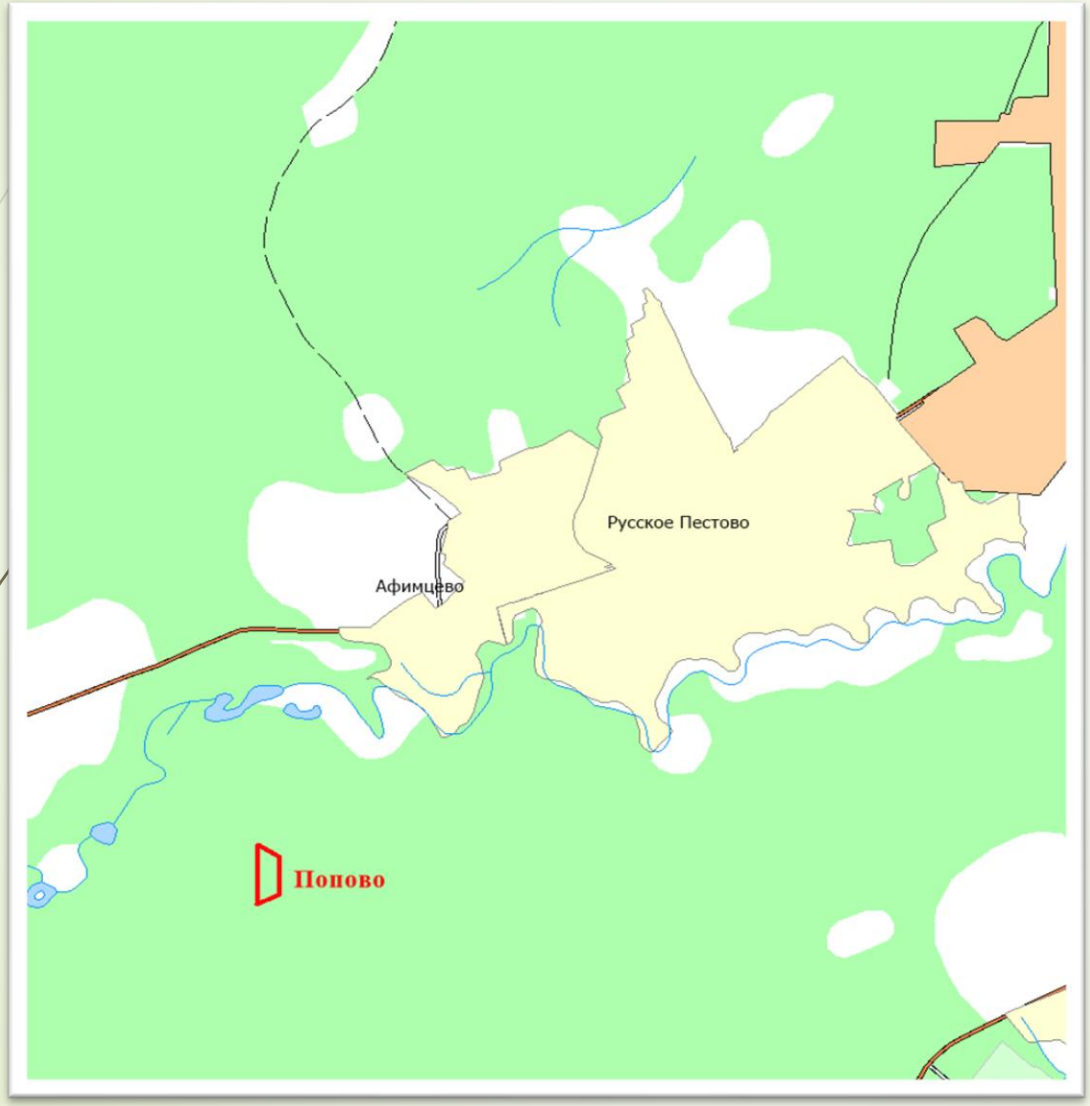

Целевое назначение работ	Разведка и добыча
Вид полезного ископаемого	Песок
Балансовые запасы, тыс.куб.м	C_1 – 222,80
Площадь, га	2,26
Категория земель	Земли лесного фонда

Участок недр «Попово» расположен вблизи в 5,0 км на юго-запад от г.Пестово Пестовского муниципального района Новгородской области.

Участок недр «Миголощи-3»

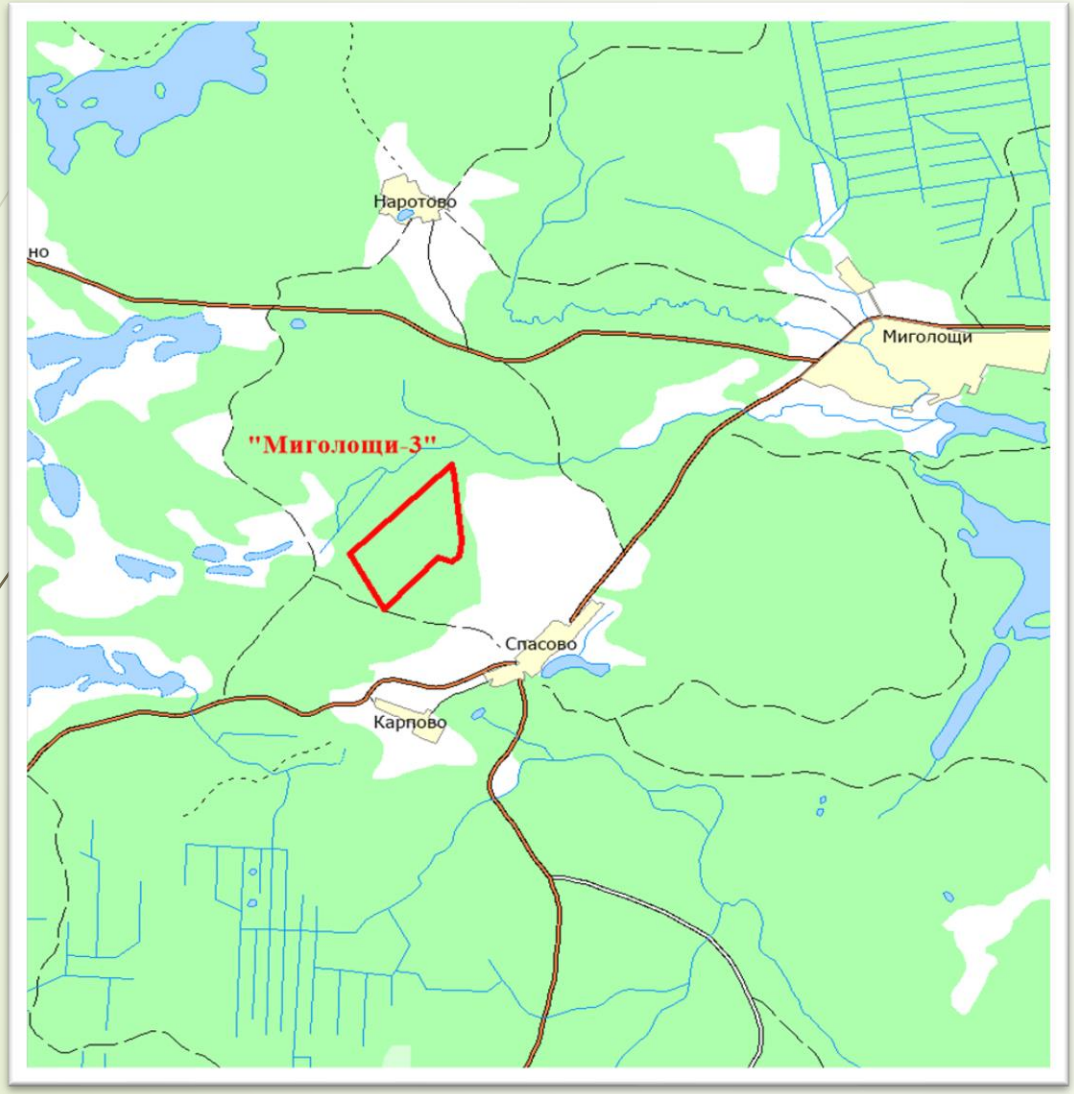

Целевое назначение работ	Геологическое изучение (поиски и оценка), разведка и добыча
Вид полезного ископаемого	Песок (песчано-гравийная смесь)
Балансовые запасы, тыс.куб.м	P_3 -214,7
Площадь, га	62,5
Категория земель	Земли лесного фонда

Участок недр «Миголощи-3» расположен вблизи в 4,5 км на юго-запад от д. Миголощи Хвойнинского муниципального района Новгородской области.

Участок недр «Ереминское»

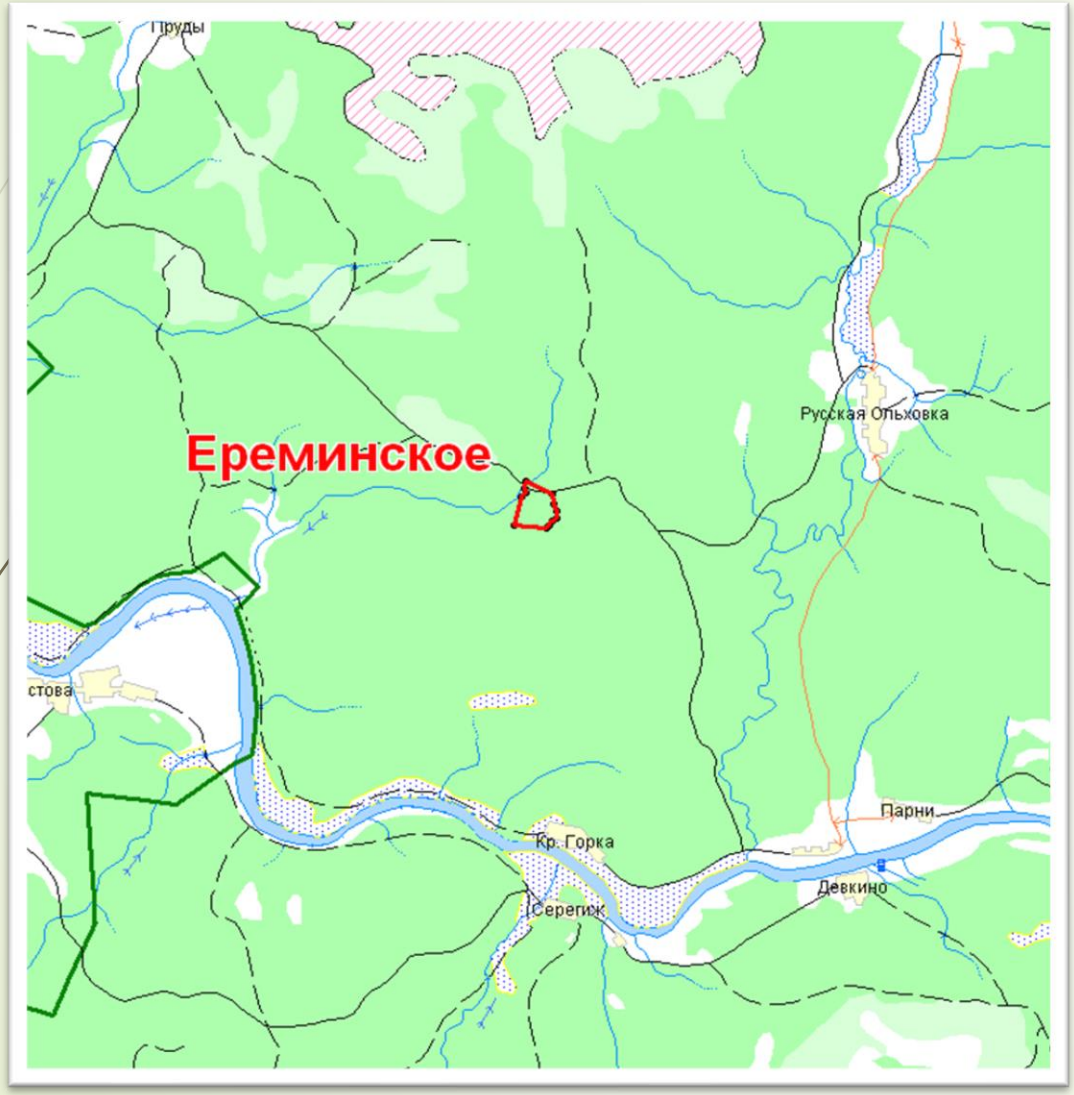

Целевое назначение работ	Разведка и добыча
Вид полезного ископаемого	Песок
Балансовые запасы, тыс.куб.м	C_1 - 459,304
Площадь, га	11,3
Категория земель	Земли лесного фонда

Участок недр «Ереминское» расположен вблизи в 3,0 км на север от д. Красная Горка Маловишерского муниципального района Новгородской области.

Участок недр «Поддубский»

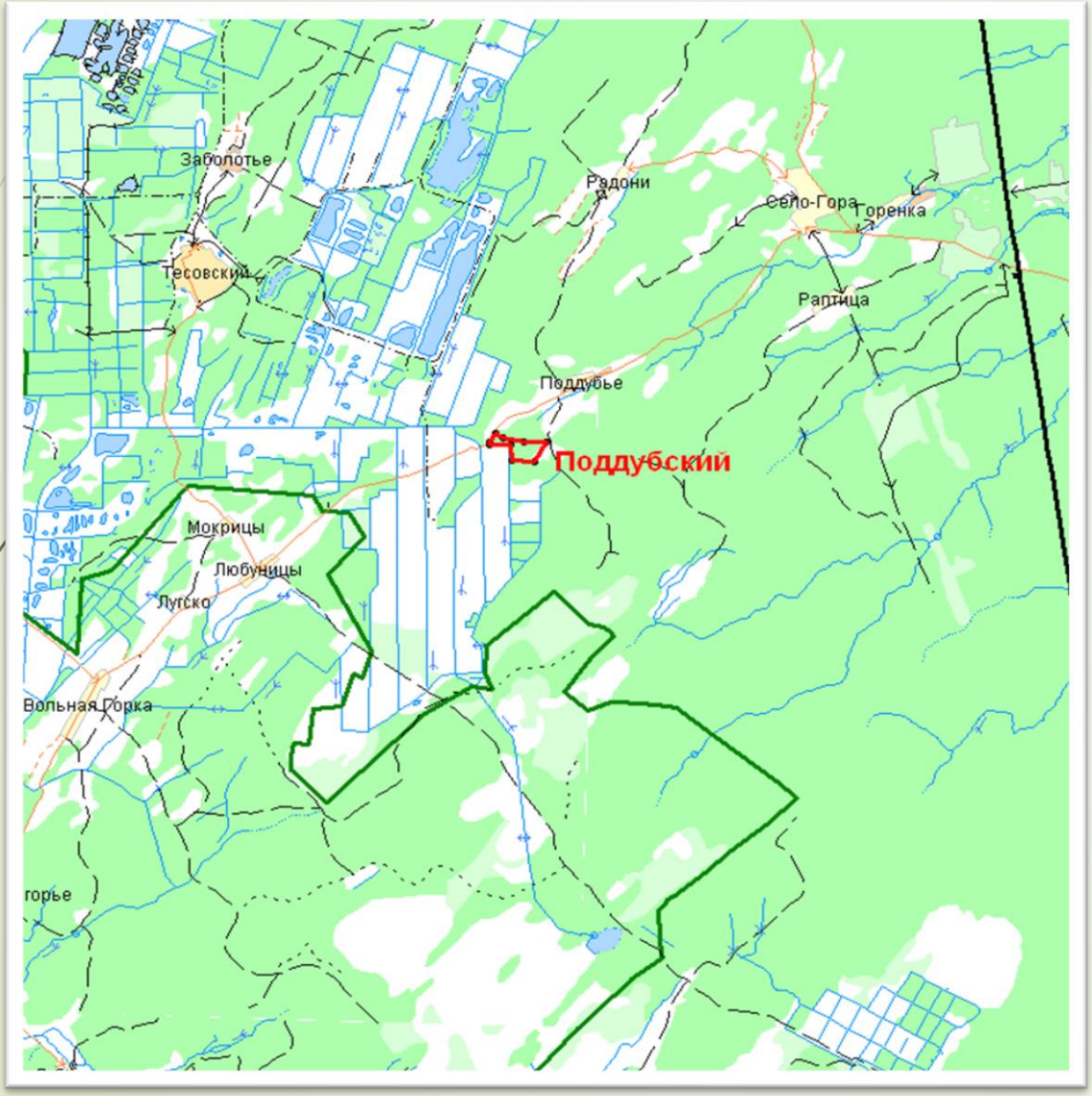

Целевое назначение работ	Геологическое изучение (поиски и оценка), разведка и добыча
Вид полезного ископаемого	Торф
Балансовые запасы, тыс.тонн	А - 150,0 P_3 - 150,0
Площадь, га	23,7
Категория земель	Не установлена

Участок недр «Поддубский» расположен в 1,5 км к югу от д.Поддубье Новгородского муниципального района Новгородской области.

Участок недр «Метино»

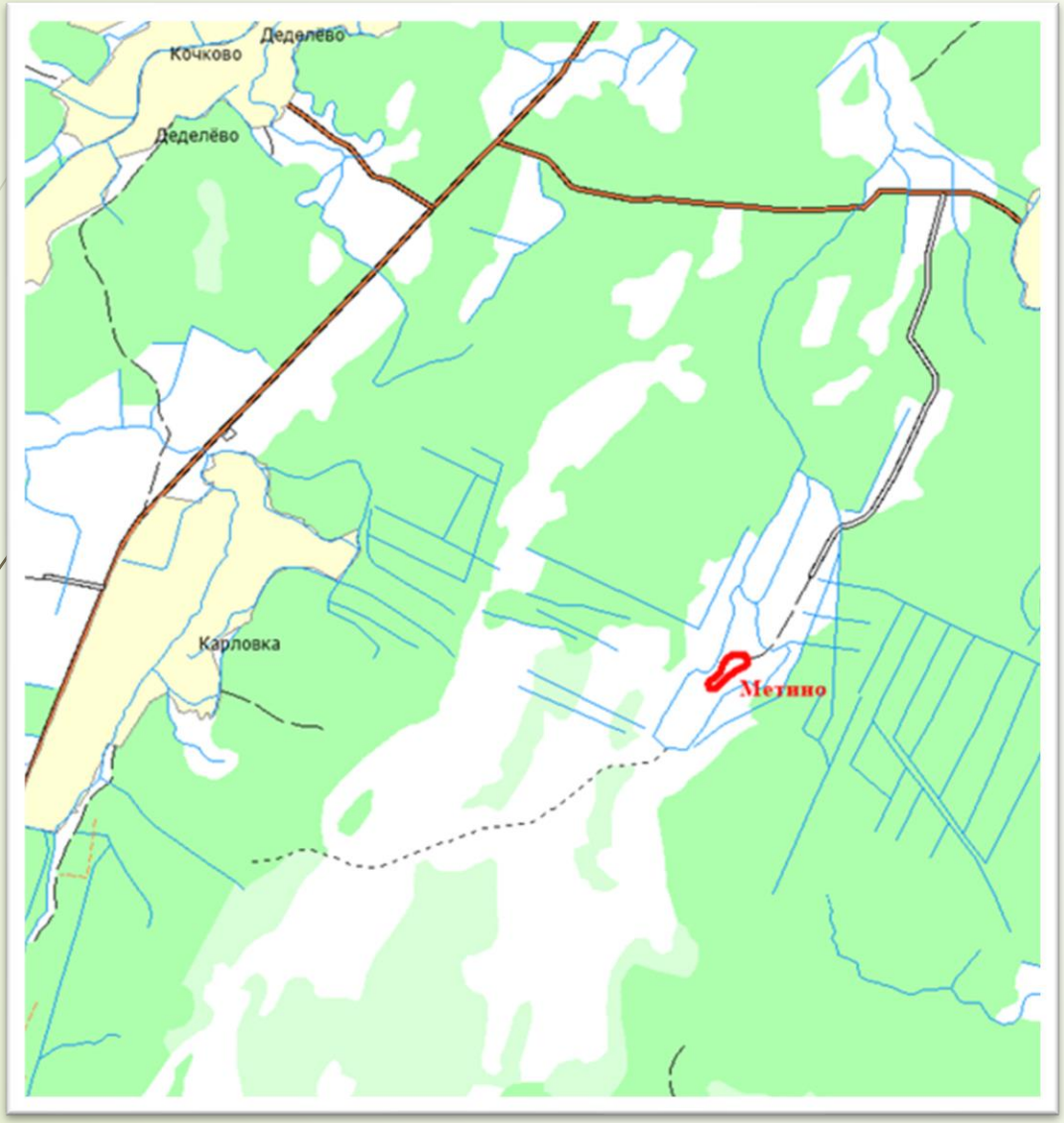

Целевое назначение работ	Разведка и добыча
Вид полезного ископаемого	Песчано-гравийная смесь
Балансовые запасы, тыс.куб.м	C_1 - 81,048
Площадь, га	4,27
Категория земель	Земли промышленности

Участок недр «Метино» расположен в 5 км на восток от д. Карловка Чудовского муниципального района Новгородской области.

Участок недр «Овсянниково»

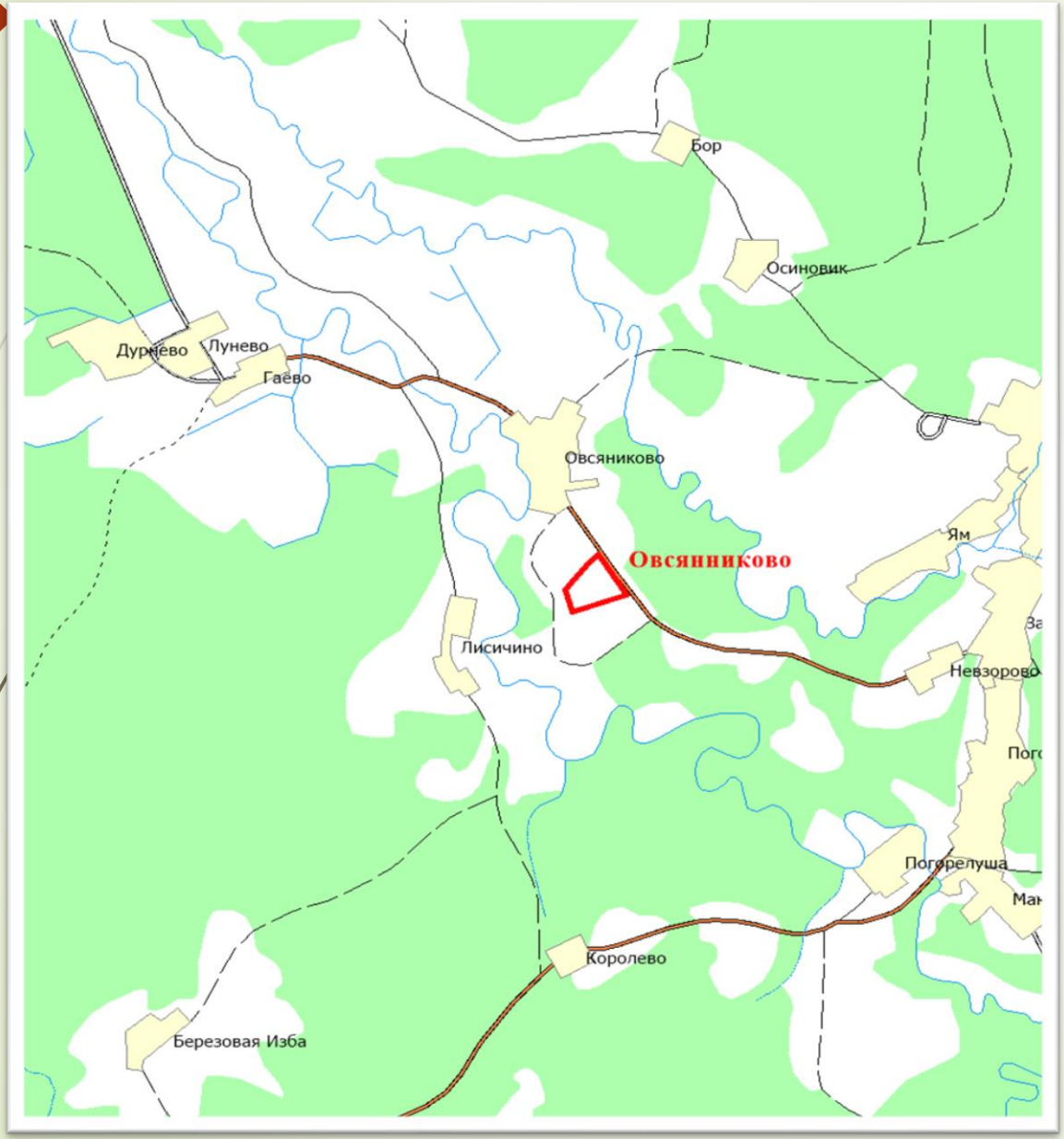

Целевое назначение работ	Разведка и добыча
Вид полезного ископаемого	Песчано-гравийная смесь
Балансовые запасы, тыс.куб.м	C_1 - 253,28
Площадь, га	4,1
Категория земель	В границах земельного участка, государственная собственность на который не разграничена

Участок недр «Овсянниково» расположен в 0,7 км от д.Овсяниково Марёвского муниципального округа Новгородской области.